

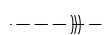

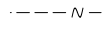







POZNÁMKY

-  OBJEKT ŠKOLKY
-  ZPEVNĚNÉ PLOCHY

STÁVAJÍCÍ SÍTĚ

-  JEDNOTNÉ KANALIZACE
-  VODOVOD
-  ZAMĚŘENÝ PRŮBĚH METALICKÉHO KABELU
-  NEPROVOZOVANÉ SÍTĚ - CETIN
-  PODZEMNÍ VEDENÍ NN
-  PODZEMNÍ VEDENÍ NN
-  NTL PLYNOVOD PODZEMNÍ
-  OPTICKÉ KABEL MĚSTKÉ OPTICKÉ SÍTĚ

ZAKRESLENÍ INŽENÝRSKÝCH SÍTÍ JE POUZE ORIENTAČNÍ. PŘED ZAPOČETÍM ZEMNÍCH PRACÍ JE NUTNÉ VYTÝČENÍ VEŠKERÉ PODZEMNÍ INŽENÝRSKÉ SÍTĚ. JE NUTNÉ DODŽET ČSN 73 60 05, PŘÍPADNĚ DALŠÍ POŽADAVKY SPRÁVCŮ.

Projekční kancelář: INPRO Sadová 609 738 01 Frýdek - Místek		tel. +420 732 780 979 e-mail: pechuvkova@inproprojekt.cz web: www.inproprojekt.cz			
Zodpovědný projektant: Ing. Daniel Jezerský		Vypracovala: Ing. Kateřina Pěchuvková			
Investor: Statutární město Frýdek-Místek, Odbor ŠMkaT Radniční 1148 73801 Frýdek-Místek		Akce: MŠ Sněženka Frýdek-Místek, 8. pěš. pluku 821 - oprava základů č. parc. 1820/2, k.ú. Frýdek			
Název výkresu: Katastrální situační výkres		Formát: A4			Číslo paré:
Stupeň P.D.: DPS+DSP	Datum: 03/2023	Číslo zakázky: 04/2023	Měřítko: 1:500	Číslo výkresu: C.2	